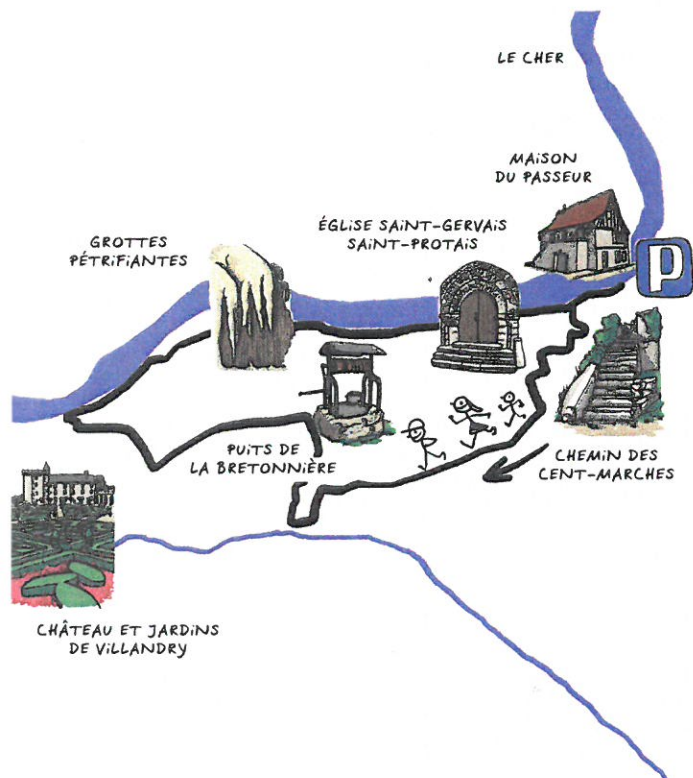


SAVONNIÈRES


Sentier des Cent-Marches

Commune touristique située à l'intérieur du secteur classé Patrimoine mondial de l'Unesco, au cœur de la vallée du Cher et sur l'itinéraire de la Loire à vélo, Savonnières dispose du label « station verte » et d'une fleur au concours des « villes et villages fleuris ». Ce parcours offre un beau panorama sur la Loire et le Cher depuis les « Cent-Marches ».

À découvrir en chemin...



À découvrir dans la région...



MAIS AUSSI LA CATHÉDRALE DE TOURS, LE VIEUX TOURS ET LA PLACE PLUMEREAU, LE MUSÉE DES BEAUX-ARTS, LE MUSÉE DU COMPAGNONNAGE...



OFFICE DE TOURISME TOURS VAL DE LOIRE
Ouvert toute l'année
78-82 rue Bernard Palissy 37000 Tours
Tél. 02 47 70 37 37 - www.tours-tourisme.fr

ACCUEIL DE VILLANDRY
Ouvert de février à novembre
Le Potager 37510 Villandry - Tél. 02 47 50 12 66

**COMITÉ DÉPARTEMENTAL DE RANDONNÉE
PÉDESTRE D'INDRE-ET-LOIRE**
www.cdpr37.fr

© 2017 Conception graphique et illustrations Christophe Bonté - Impression Basgé
Document imprimé sur papier issu de sources responsables - Imprim'vert



Tours®
Val de Loire Tourisme




SAVONNIÈRES

Sentier des Cent-Marches



SENTIER URBAIN



5,9 km

1h45

TRÈS FACILE



PROPOSÉ PAR **TOURS MÉTROPOLE VAL DE LOIRE**



SENTIER URBAIN

SITUATION
Savonnières,
à 12 km à l'ouest
de Tours par la D7

GPS DÉPART
N 47.34865°
E 00.54764°

PARKING - DÉPART
Place des Charmilles

BALISAGE
Jaune

- BONNE DIRECTION
- CHANGEMENT DE DIRECTION
- MAUVAISE DIRECTION

DIFFICULTÉ
Prudence lors de
la traversée de la D7

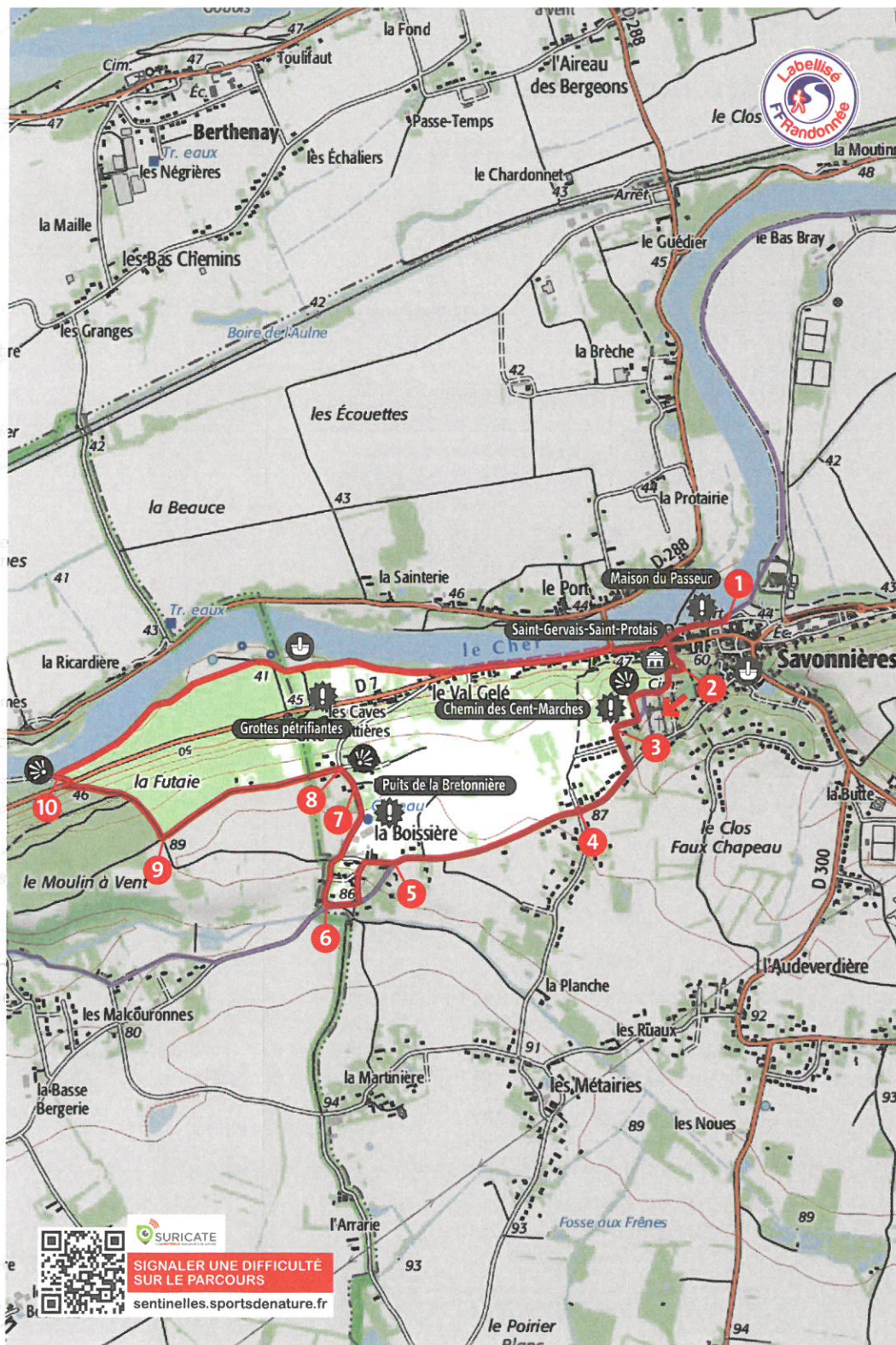
DÉNIVELÉ
+ 67 m

LONGUEUR
5,9 km

TEMPS DE MARCHÉ
1h45

0 200 400 m
1 cm = 200 m

© IGN 2016 - Licence 2016-DINO/2-8
Extraits scan 25° - Reproduction interdite



SIGNALER UNE DIFFICULTÉ SUR LE PARCOURS
sentinelles.sportsdenature.fr

SAVONNIÈRES Sentier des Cent-Marches

- 1 Du parking *place des Charmilles*, prendre la *rue des Saules* en longeant le Cher pour arriver face au porche de l'**église** (classée monument historique depuis 1973 sous le vocable **Saint-Gervais et Saint-Protais**). Traverser la route et prendre en face le **chemin des Cent-Marches** qui conduit sur le plateau (panorama).
- 2 En haut des Cent-Marches, emprunter le chemin à droite commun avec le GR3 : **belle vue en contrebas** sur le Cher et son barrage.
- 3 Après le cimetière, au lotissement *Les Verreries* prendre à droite la *rue Chaude* face à l'arrêt de bus scolaire.
- 4 Au mini rond-point, continuer tout droit *route de la Boissière*.
- 5 Au *lieu-dit la Boissière*, prendre à droite la *route du puits la Boissière*.
- 6 Prendre encore à droite la *route de la Bretonnière* en direction du château d'eau en quittant le GR3.
- 7 Arrivés au *hameau de la Bretonnière*, remarquez le **puits**. Vous pouvez découvrir par beau temps le château de Luynes et la cathédrale de Tours.
- 8 Prendre à gauche le chemin qui longe le bois.
- 9 Descendre à droite par le chemin creux vers la D7 que l'on traversera (prudence) pour récupérer la Loire à vélo en apercevant sur votre gauche l'entrée du Château de Villandry.
- 10 Retour au village par la Loire à vélo en longeant le Cher.

